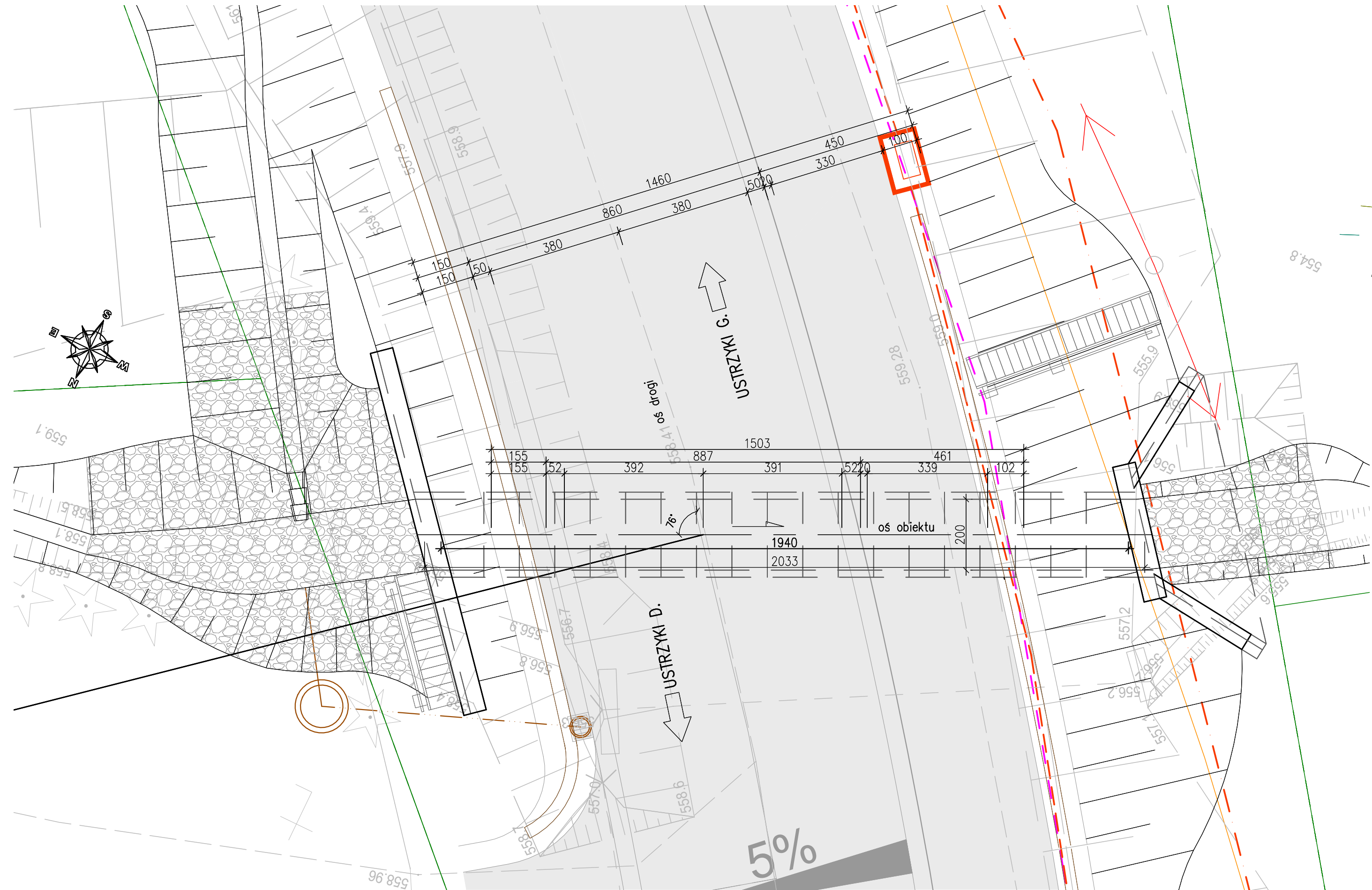
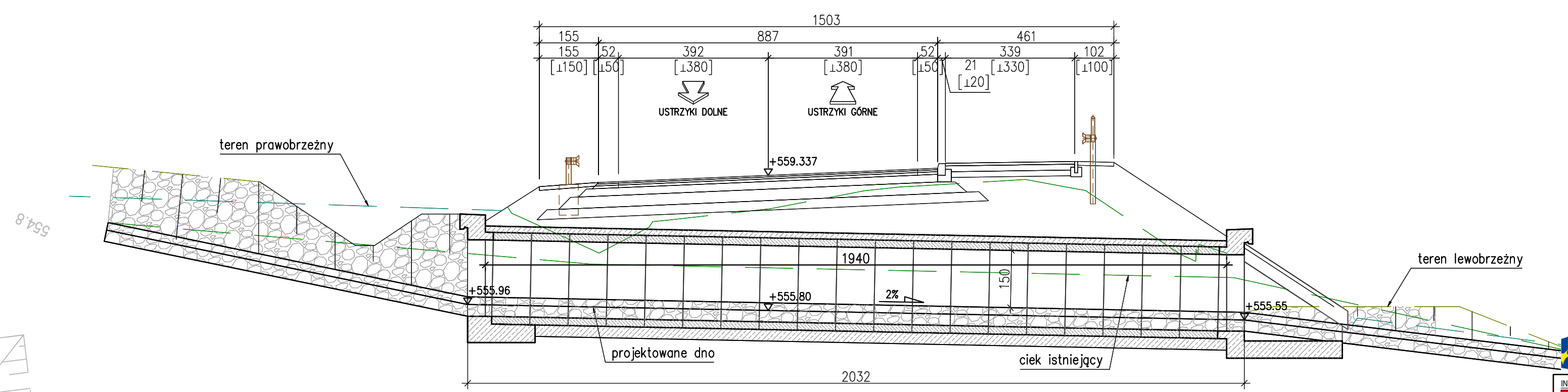


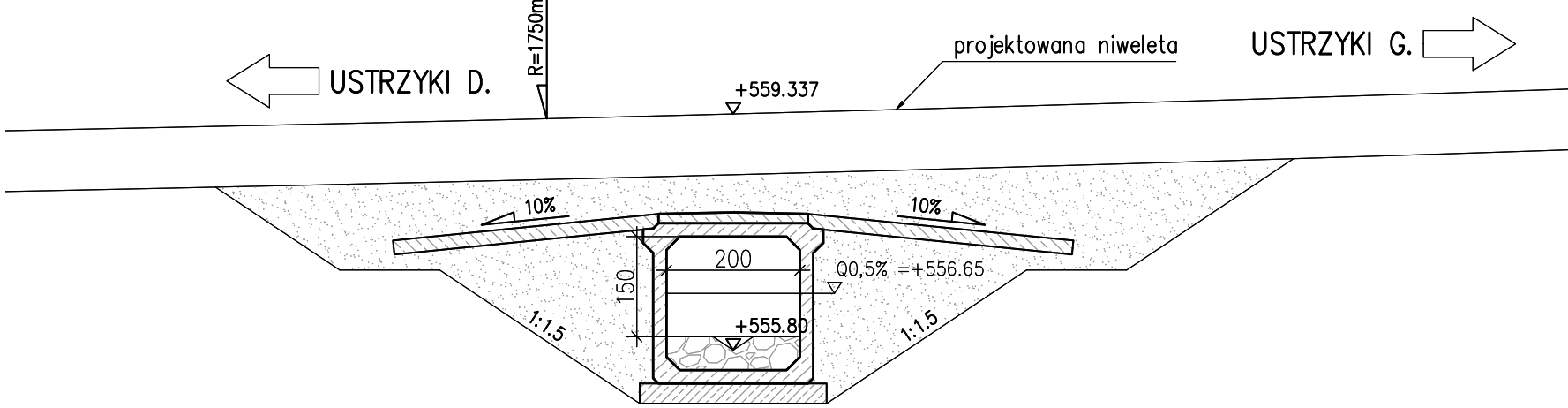
Widok z góry  
SKALA 1:100



MM-124 Mały most 10+025.84  
Przekrój podłużny  
1:100



MM-124 Mały most 10+025.84  
Przekrój poprzeczny  
1:100



**INWESTOR** Zarząd Województwa Podkarpackiego w Rzeszowie  
al. Łukasza Cieplińskiego 4, 35-010 Rzeszów  
reprezentowany przez: Podkarpacki Zarząd Dróg Wojewódzkich w Rzeszowie  
ul. T. Boya Żeleńskiego 19A, 35-105 Rzeszów • 17 860-94-50 • biuro@pzdw.pl • www.pzdw.pl

**JEDNOSTKA PROJEKTOWA**

**E&C Sp. z o.o.**  
41-300 Dąbrowa Górnicza  
ul. Ks. G. Augustynika 1A/32

**ProtechniCon Sp. z o.o.**  
31-872 Kraków  
os. Dywizjonu 303 20/LU7

**ZAMIERZENIE BUDOWLANE**  
Rozbudowa drogi wojewódzkiej nr 896 Ustrzyki Dolne - Ustrzyki Górne na odcinku od m. Ustrzyki Dolne do m. Czarna Góra na km ok. 0+000 do km ok. 15+724 wraz z odcinkami nawiazania oraz rozbiórką, budową, przebudową niezbędnej infrastruktury technicznej, budowlami i urządzeniami budowlanymi realizowanymi w ramach zadania "Przebudowa/rozbudowa drogi wojewódzkiej nr 896 Ustrzyki Dolne - Ustrzyki Górne".

**ADRES INWESTYCJI**  
woj. podkarpackie, pow. bieszczadzki, gm. Ustrzyki Dolne, Czarna

**DATA**  
09.2023

<b>RODZAJ PROJEKTU</b> PROJEKT KONCEPCYJNY	<b>CZĘŚĆ PROJEKTU</b> -
<b>TOM</b> -	<b>BRANŻA</b> mostowa

FUNKCJA	ZESPÓŁ PROJEKTOWY	SPECJALNOŚĆ	PODPIS	
Projektanci	mgr inż. Maciej Żuchowicz	MAP/0084/POOM/04	MOSTOWA	
	mgr inż. Rafał Potępa	MAP/0059/PWBM/20	MOSTOWA	
	mgr inż. Tomasz Cwajna	MAP/0195/POOM/10	MOSTOWA	
Sprawdzający	mgr inż. Tomasz Grysiak	MAP/0085/POOM/06	MOSTOWA	
Opracowali	mgr inż. Jakub Kotra inż. Paulina Filippek inż. Natalia Burnagiel inż. Daniel Serwinowski			

<b>OBIEKT</b> MAŁY MOST MM-124	<b>SKALA</b> 1:100
<b>TYTUŁ RYSUNKU</b> Rysunki ogólne	<b>NR RYS.</b> 1.124